














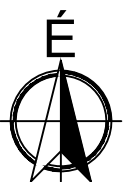



**Jelmagyarázat**

- |   |                                  |   |                              |
|---|----------------------------------|---|------------------------------|
|  | módosítás tervezési részterülete |  | tervezett szabályozási vonal |
|  | igazgatási terület határa        |  | övezet határa                |
|  | szabályozási vonal               |  | megszüntető jel              |
|  | övezet határa                    |  | védőtávolság                 |
|  | általános mezőgazdasági terület  |  | javasolt telekhatár          |
|  | gazdasági erdőterület            |  | látómező                     |
|  | vízgazdálkodási terület          |   |                              |
|  | kötőpályás közlekedési terület   |   |                              |
|  | közúti közlekedési terület       |   |                              |



Készült az állami alapadatok felhasználásával az Önkormányzat adatszolgáltatása alapján

 <p>Munka megnevezése: Szuha Község Településrendezési Eszközeinek módosítása a 23-as számú főút nyomvonalához kapcsolódóan</p> <p>Rajz megnevezése: Külterületi Szabályozási Terv módosítása</p> <p>Tervező: Czene Éva városrendezési vezető TTI 12-0160</p>	<p>Lépték: M=1: 5 000</p> <p>Dátum: 2020. október hó</p>	<p>Tervezési szakasz: 314/2012. (XI. 8.) Korm rend. 42.§ szerinti tárgyalásos eljárás</p> <p><b>SZT-M/1</b></p>
	<p>Tervező: Farkas Szilvia okl. településtervező</p> <p>Közlekedés tervező: Heckenast Judit közlekedésmérnök MMK 01-5295, R.11</p>	